

ПОКАЗАТЕЛИ КАЧЕСТВА ВОЗДУХА

Загрязнение атмосферного воздуха определяется по значениям измеренных концентраций примесей (в мг/м³). Для оценки степени загрязнения измеренная концентрация примеси сравнивается с предельно допустимой концентрацией (ПДК).

В соответствии с РД 52.04.667.2005, степень загрязнения атмосферного воздуха за месяц оценивается по значениям СИ и НП (%) в соответствии с таблицей:

Оценка степени загрязнения атмосферного воздуха:

Уровень загрязнения	Значение	
	СИ	НП, %
низкий	0-1	0
повышенный	2-4	1-19
высокий	5-10	20-49
очень высокий	> 10	> 50

СИ (стандартный индекс) – наибольшая измеренная в городе максимальная разовая концентрация любой примеси, деленная на соответствующее ПДК.

НП – наибольшая повторяемость (в %) превышения ПДК любым загрязняющим веществом в воздухе города.

Если СИ и НП попадают в разные градации, то степень загрязнения оценивается по наибольшему значению из этих показателей.

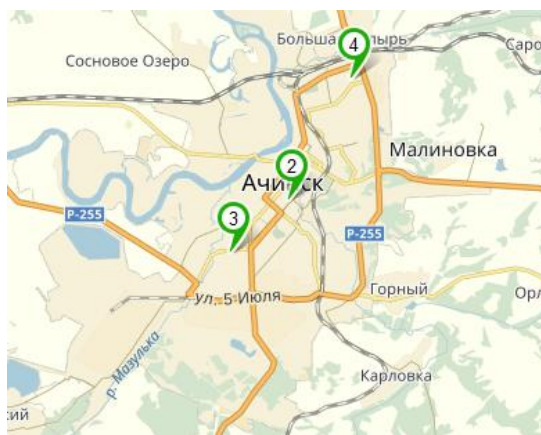
При использовании материалов ссылка на ФГБУ «Среднесибирское УГМС» обязательна.

СОСТОЯНИЕ ЗАГРЯЗНЕНИЯ АТМОСФЕРНОГО ВОЗДУХА НА ТЕРРИТОРИИ ГОРОДОВ КРАСНОЯРСКОГО КРАЯ, РЕСПУБЛИК ХАКАСИЯ И ТЫВА

г. Ачинск

Наблюдения за загрязнением атмосферного воздуха города Ачинска осуществляются на 3 стационарных постах государственной наблюдательной сети (ГНС) ФГБУ «Среднесибирское УГМС» (№2, №3, №4).

Отбор проб воздуха проводится 6 дней в неделю в сроки 07, 13 и 19 часов по местному времени одновременно с метеорологическими параметрами (направление и скорость ветра, температура и влажность воздуха, атмосферное давление). В атмосферном воздухе города измеряются концентрации диоксида серы, оксида углерода, взвешенных веществ, диоксида и оксида азота, формальдегида, бенз(а)пирена.



ПНЗ №2 — ул. Назарова, 28а
ПНЗ №3 — Квартал 7б, № 1
ПНЗ №4 — Привокзальный район, 3 мкрн, 1

Рис. 1 — Схема размещения стационарных постов наблюдения за загрязнением атмосферного воздуха в г. Ачинске

Оценка загрязнения атмосферы. В феврале 2021 г. уровень загрязнения города Ачинска характеризовался как «повышенный» (по СИ): стандартный индекс (СИ) — 4,90 (по бенз(а)пирену); наибольшая повторяемость (НП, %) превышения ПДК – 0,0%.

В целом по городу, средние за месяц концентрации формальдегида (2,22 ПДКс.с.) и бенз(а)пирена (3,18 ПДКс.с.) превысили соответствующие гигиенические нормативы (ПДКс.с.). Наибольшая из средних за месяц концентрация бенз(а)пирена наблюдалась на ПНЗ №4 — 4,90 ПДКс.с.

Случаев превышения ПДКм.р. в течение месяца не зафиксировано.

Годовой ход загрязнения атмосферы.

В годовом ходе загрязнения атмосферы наибольшее значение СИ и наибольшая повторяемость превышения ПДКм.р. (НП, %) наблюдались в январе (рис. 2).

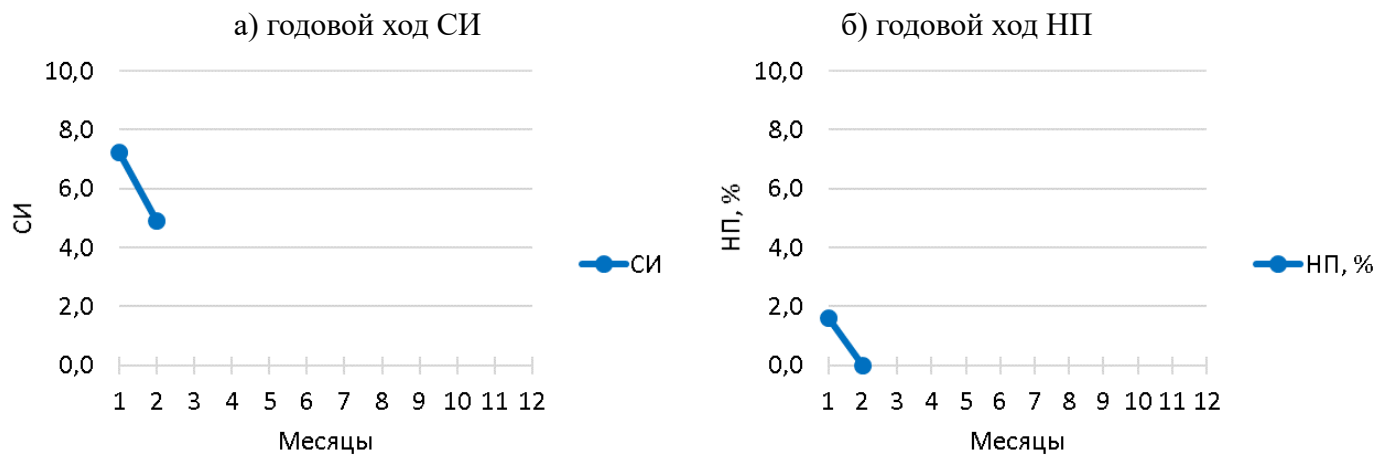
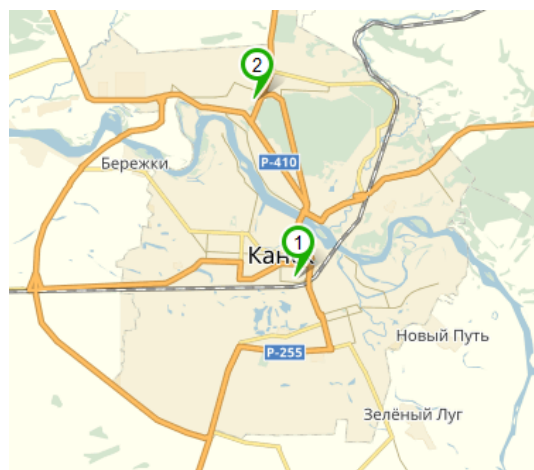


Рис. 2 — Годовой ход СИ и НП

г. Канск

Наблюдения за загрязнением атмосферного воздуха города Канска осуществляются на 2 стационарных постах государственной наблюдательной сети (ГНС) ФГБУ «Среднесибирское УГМС» (№1, №2).

Отбор проб воздуха проводится 6 дней в неделю в сроки 07, 13 и 19 часов по местному времени одновременно с метеорологическими параметрами (направление и скорость ветра, температура и влажность воздуха, атмосферное давление). В атмосферном воздухе города измеряются концентрации диоксида серы, диоксида и оксида азота, взвешенных веществ, бенз(а)пирена.



ПНЗ №1 — ул. Революции, 19

ПНЗ №2 — Северо-западный мкрн, 4/1

Рис. 3 — Схема размещения стационарных постов наблюдения за загрязнением атмосферного воздуха в г. Канске

Оценка загрязнения атмосферы. В феврале 2021 г. уровень загрязнения города Канска характеризовался как «очень высокий»: стандартный индекс (СИ) – 22,56 (по бенз(а)пирену); наибольшая повторяемость (НП, %) превышения ПДК – 73,9% (по взвешенным веществам).

В целом по городу, средние за месяц концентрации взвешенных веществ (5,64ПДКс.с.) и бенз(а)пирена (22,56 ПДКс.с.) превысили соответствующие гигиенические нормативы (ПДКс.с.).

В течение месяца в атмосфере города были зафиксированы случаи превышения ПДКм.р. по взвешенным веществам.

Годовой ход загрязнения атмосферы.

В годовом ходе загрязнения атмосферы наибольшее значение СИ и наибольшая повторяемость превышения ПДКм.р. (НП, %) наблюдались в феврале (рис. 4).

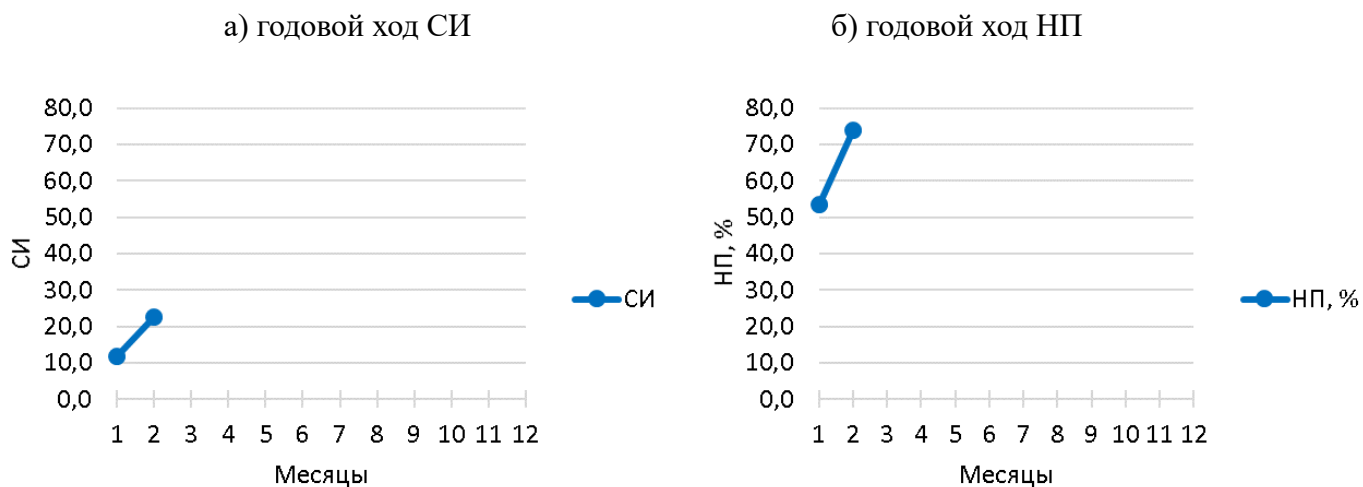
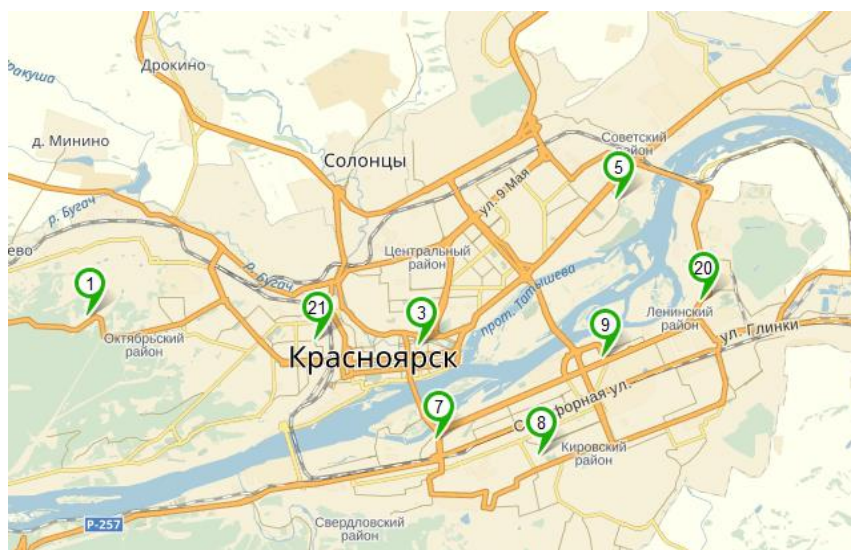


Рис. 4 — Годовой ход СИ и НП

г. Красноярск

Наблюдения за загрязнением атмосферного воздуха города Красноярска осуществляются на 8 стационарных постах государственной наблюдательной сети (ГНС) ФГБУ «Среднесибирское УГМС» (№1, 3, 5, 7, 8, 9, 20, 21).

Отбор проб воздуха проводится 6 дней в неделю в сроки 01, 07, 13 и 19 часов по местному времени одновременно с метеорологическими параметрами (направление и скорость ветра, температура и влажность воздуха, атмосферное давление). В атмосферном воздухе города измеряются концентрации диоксида серы, оксида углерода, взвешенных веществ, диоксида и оксида азота, формальдегида, бенз(а)пирена, сероводорода, фенола, гидрофторида, гидрохлорида, аммиака, ароматических углеводородов.



ПНЗ №1 — ул. Минусинская, 14д

ПНЗ №3 — ул. Сурикова, 54м

ПНЗ №5 — ул. Быковского, 4д

ПНЗ №7 — ул. А. Матросова, 6д

ПНЗ №8 — ул. Кутузова, 92ж

ПНЗ №9 — ул. Чайковского, 7д

ПНЗ №20 — ул. 26 Бакинских Комиссаров, 26д

ПНЗ №21 — ул. Красномосковская, 32д

Рис. 5 — Схема размещения стационарных постов наблюдения за загрязнением атмосферного воздуха в г. Красноярске

Оценка загрязнения атмосферы. В феврале 2021 г. уровень загрязнения атмосферного воздуха города Красноярска характеризовался как «очень высокий» (по СИ): стандартный индекс (СИ) – 14,64 (по бенз(а)пирену); наибольшая повторяемость (НП, %) превышения ПДКм.р. – 18,5% (по диоксиду азота).

В целом по городу, средние за месяц концентрации взвешенных веществ (1,16 ПДКс.с.) диоксида азота (1,64 ПДКс.с.), аммиака (1,03 ПДКс.с.), формальдегида (1,52 ПДКс.с.) и бенз(а)пирена (8,48 ПДКс.с.) превысили установленные гигиенические нормативы (ПДКс.с.). Наибольшая из средних за месяц концентрация бенз(а)пирена наблюдалась в Центральном районе города на ПНЗ №3 — 14,64 ПДКс.с.

В течение месяца в атмосфере города были зафиксированы случаи превышения ПДКм.р. по взвешенным веществам, оксиду углерода, диоксиду азота, фенолу и формальдегиду. Наибольшая повторяемость (НП, %) превышения ПДКм.р. наблюдалась в Железнодорожном районе на ПНЗ №21.

Годовой ход загрязнения атмосферы.

В годовом ходе загрязнения атмосферы наибольшее значение СИ наблюдалось в январе, наибольшая повторяемость превышения ПДКм.р. (НП, %) - в феврале (рис. 6).

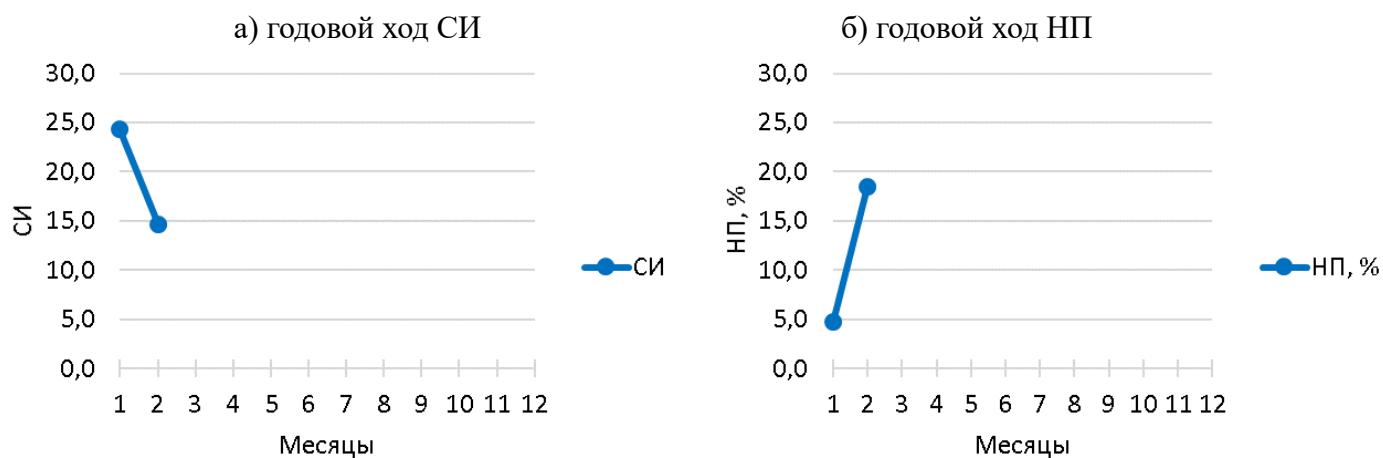
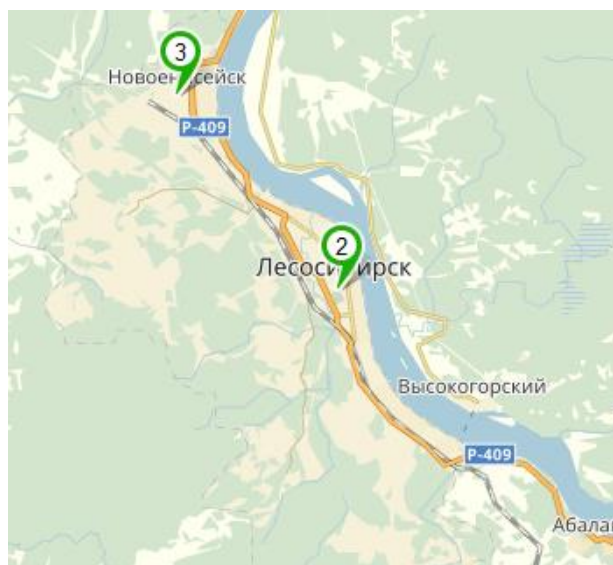


Рис. 6 — Годовой ход СИ и НП

г. Лесосибирск

Наблюдения за загрязнением атмосферного воздуха города Лесосибирска осуществляются на 2 стационарных постах государственной наблюдательной сети (ГНС) ФГБУ «Среднесибирское УГМС» (№2, №3).

Отбор проб воздуха проводится 6 дней в неделю в сроки 01, 07, 13 и 19 часов по местному времени одновременно с метеорологическими параметрами (направление и скорость ветра, температура и влажность воздуха, атмосферное давление). В атмосферном воздухе города измеряются концентрации диоксида серы, оксида углерода, взвешенных веществ, диоксида и оксида азота, формальдегида, фенола, бенз(а)пирена.



ПНЗ №2 — мкрн. 5, 15

ПНЗ №3 — п. Новонисейск, квартал 6, д.6

Рис. 7 — Схема размещения стационарных постов наблюдения за загрязнением атмосферного воздуха в г. Лесосибирске

Оценка загрязнения атмосферы. В феврале 2021 г. уровень загрязнения атмосферного воздуха города Лесосибирска характеризовался как «очень высокий» (по СИ): стандартный индекс (СИ) – 13,92 (по бенз(а)пирену), наибольшая повторяемость (НП, %) превышения ПДК – 2,9% (по взвешенным веществам).

В целом по городу, средние за месяц концентрации взвешенных веществ (1,88 ПДКс.с.), формальдегида (1,31 ПДКс.с.) и бенз(а)пирена (10,27 ПДКс.с.) превысили соответствующие гигиенические нормативы (ПДКс.с.). Наибольшая из средних за месяц концентрация бенз(а)пирена наблюдалась на ПНЗ №3 — 13,92 ПДКс.с.

В течение месяца в атмосфере города были зафиксированы случаи превышения ПДКм.р. по взвешенным веществам и оксиду углерода.

Годовой ход загрязнения атмосферы.

В годовом ходе загрязнения атмосферы наибольшее значение СИ и наибольшая повторяемость превышения ПДКм.р. (НП, %) наблюдались в январе (рис. 8).

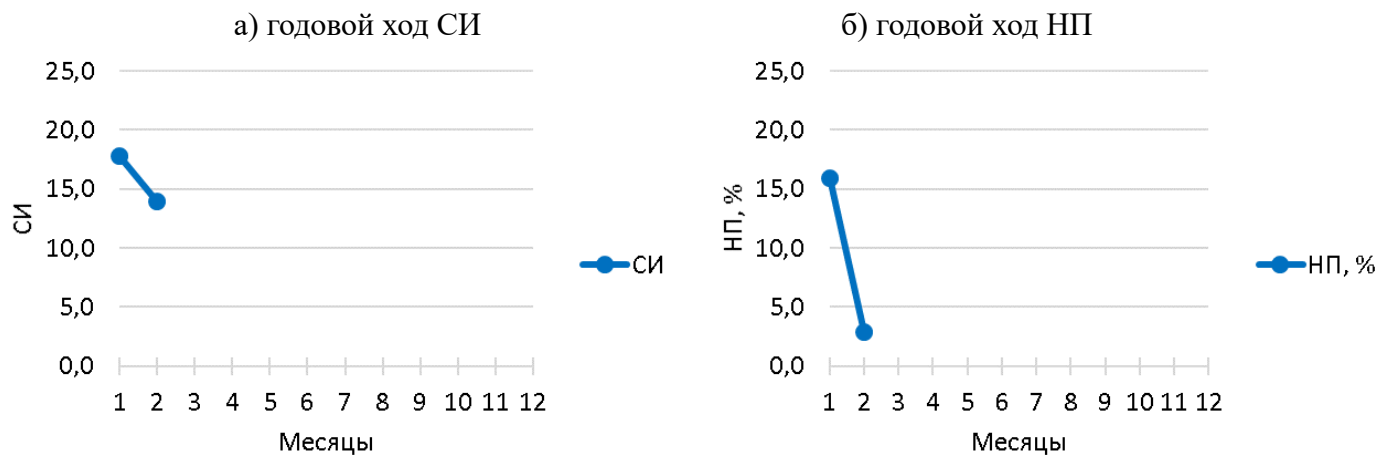
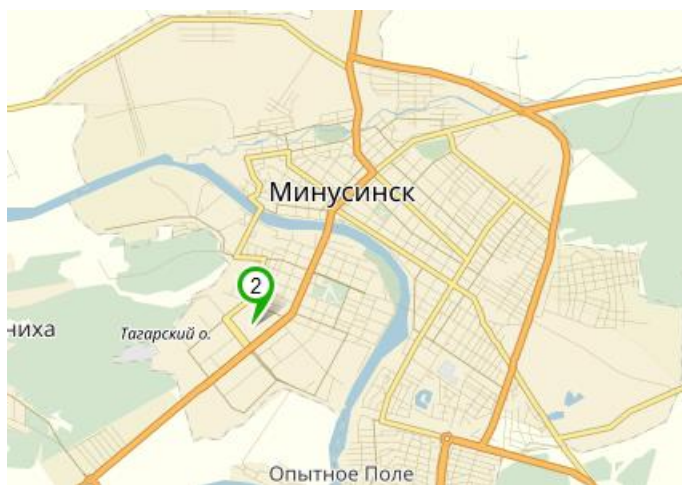


Рис. 8 — Годовой ход СИ и НП

г. Минусинск

Наблюдения за загрязнением атмосферного воздуха города Минусинска осуществляются на 1 стационарном посту государственной наблюдательной сети (ГНС) Хакасским ЦГМС филиалом ФГБУ «Среднесибирское УГМС» (№2).

Отбор проб воздуха проводится 6 дней в неделю в сроки 07, 13 и 19 часов по местному времени одновременно с метеорологическими параметрами (направление и скорость ветра, температура и влажность воздуха, атмосферное давление). В атмосферном воздухе города измеряются концентрации диоксида серы, оксида углерода, взвешенных веществ, диоксида и оксида азота, формальдегида, фенола, бенз(а)пирена.



ПНЗ №2 — ул. Тимирязева, 9а

Рис. 9 — Схема размещения стационарного поста наблюдения за загрязнением атмосферного воздуха в г. Минусинске

Оценка загрязнения атмосферы. В феврале 2021 г. уровень загрязнения атмосферного воздуха города Минусинска характеризовался как «очень высокий» (по СИ): стандартный индекс (СИ) – 19,91 (по бенз(а)пирену); наибольшая повторяемость (НП, %) превышения ПДК – 5,8% (по оксиду углерода).

В целом по городу, средняя за месяц концентрация бенз(а)пирена превысила гигиенический норматив (ПДКс.с.) и составила 19,91 ПДКс.с.

В течение месяца в атмосфере города были зафиксированы случаи превышения ПДКм.р. по взвешенным веществам и оксиду углерода.

Годовой ход загрязнения атмосферы.

В годовом ходе загрязнения атмосферы наибольшее значение СИ и наибольшая повторяемость превышения ПДКм.р. (НП, %) наблюдались в феврале (рис. 10).

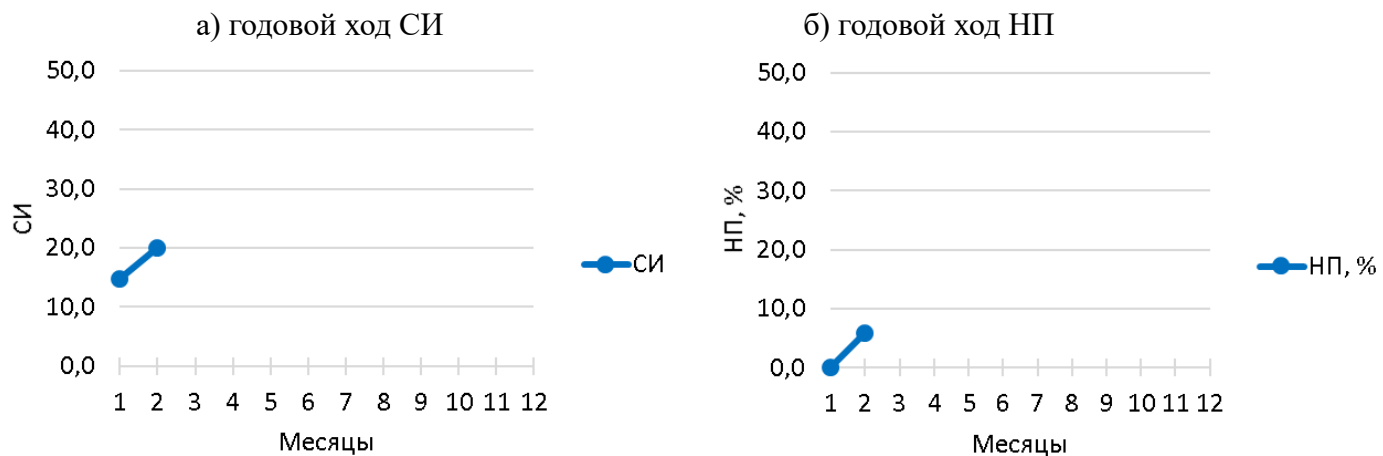


Рис. 10 — Годовой ход СИ и НП

г. Назарово

Наблюдения за загрязнением атмосферного воздуха города Назарово осуществляются на 2 стационарных постах государственной наблюдательной сети (ГНС) ФГБУ «Среднесибирское УГМС» (№1, 2).

Отбор проб воздуха проводится 6 дней в неделю в сроки 07, 13 и 19 часов по местному времени одновременно с метеорологическими параметрами (направление и скорость ветра, температура и влажность воздуха, атмосферное давление). В атмосферном воздухе города измеряются концентрации диоксида серы, оксида углерода, взвешенных веществ, диоксида и оксида азота, формальдегида, фенола, бенз(а)пирена.



ПНЗ №1 — ул. Лермонтова, 1г
ПНЗ №2 — ул. Арбузова, 96в

Рис. 11 — Схема размещения стационарных постов наблюдения за загрязнением атмосферного воздуха в г. Назарово

Оценка загрязнения атмосферы. В феврале 2021 г. уровень загрязнения атмосферного воздуха города Назарово характеризовался как «высокий» (по СИ): стандартный индекс (СИ) – 7,74 (по бенз(а)пирену); наибольшая повторяемость превышения ПДКм.р. (НП, %) – 0,0%.

В целом по городу, средняя за месяц концентрация бенз(а)пирена превысила гигиенический норматив (ПДКс.с.) и составила 6,54 ПДКс.с. Наибольшая из средних за месяц концентрация бенз(а)пирена наблюдалась на ПНЗ №1 — 7,74 ПДКс.с.

Случаев превышения ПДКм.р. в течение месяца не зафиксировано.

Годовой ход загрязнения атмосферы.

В годовом ходе загрязнения атмосферы наибольшее значение СИ было зафиксировано в феврале (рис. 12).

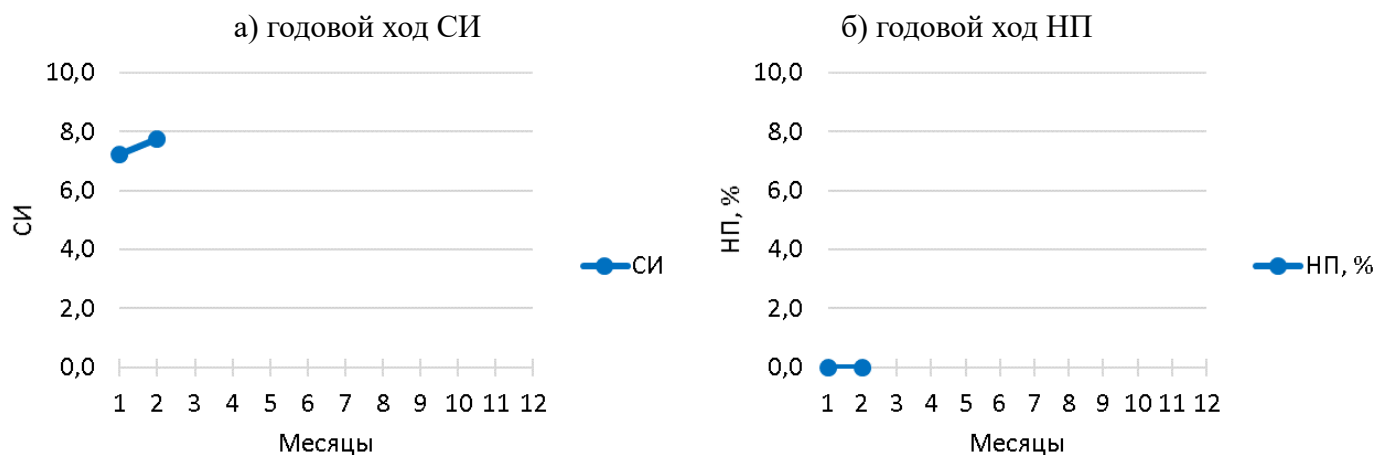


Рис. 12 — Годовой ход СИ и НП

г. Абакан

Наблюдения за загрязнением атмосферного воздуха города Абакана осуществляются на 2 постах государственной наблюдательной сети (ГНС) Хакасским ЦГМС филиалом ФГБУ «Среднесибирское УГМС» (№2, 3).

Отбор проб воздуха проводится 6 дней в неделю в сроки 07, 13 и 19 часов по местному времени одновременно с метеорологическими параметрами (направление и скорость ветра, температура и влажность воздуха, атмосферное давление). В атмосферном воздухе города измеряются концентрации диоксида серы, оксида углерода, взвешенных веществ, диоксида и оксида азота, формальдегида, фенола, сероводорода, бенз(а)пирена.



ПНЗ №2 — пр. Ленина, 108
ПНЗ №3 — ул. Пушкина, 21

Рис. 13 — Схема размещения стационарных постов наблюдения за загрязнением атмосферного воздуха в г. Абакане

Оценка загрязнения атмосферы. В феврале 2021 г. уровень загрязнения атмосферного воздуха города Абакана характеризовался как «очень высокий» (по СИ): стандартный индекс (СИ) – 19,85 (по бенз(а)пирену); наибольшая повторяемость превышения ПДКм.р. (НП, %) – 2,9% (по взвешенным веществам и оксиду углерода).

В целом по городу, средняя за месяц концентрация бенз(а)пирена превысила гигиенический норматив (ПДКс.с.) и составила 17,23 ПДКс.с. Наибольшая из средних за месяц концентрация бенз(а)пирена наблюдалась на ПНЗ №2 — 19,85 ПДКс.с.

В течение месяца в атмосфере города были зафиксированы случаи превышения ПДКм.р. по взвешенным веществам и оксиду углерода.

Годовой ход загрязнения атмосферы.

В годовом ходе загрязнения атмосферы наибольшее значение СИ и наибольшая повторяемость превышения ПДКм.р. (НП, %) наблюдались в феврале (рис. 14).

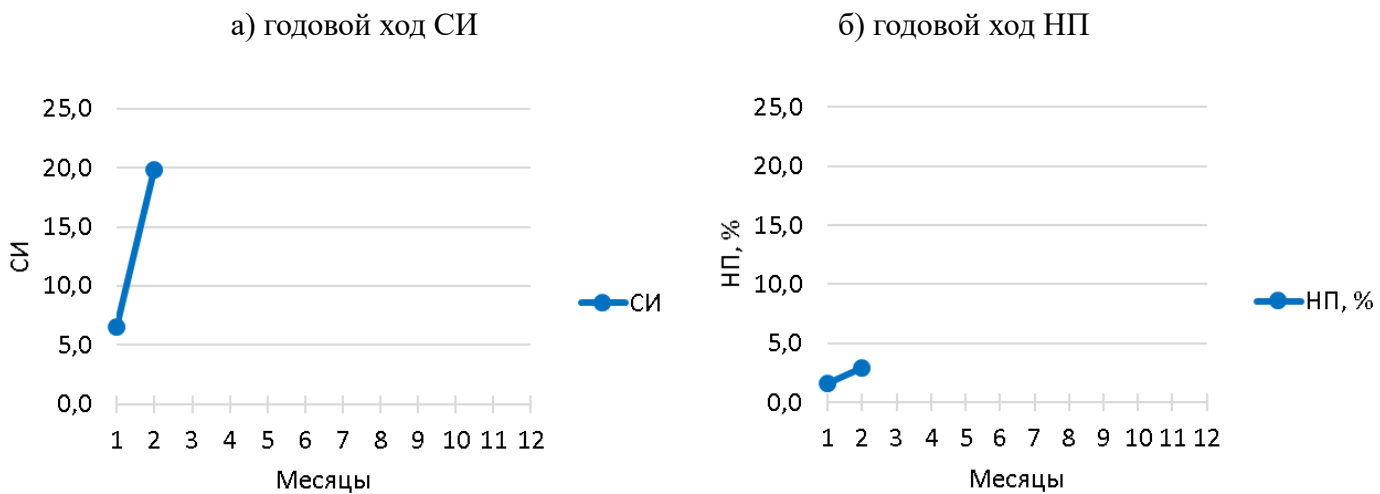
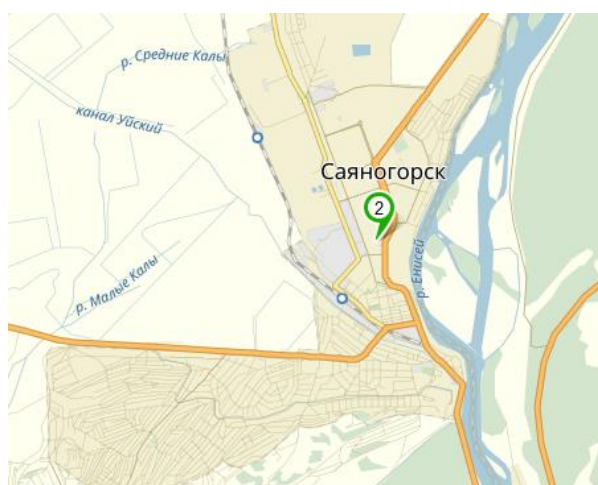


Рис. 14 — Годовой ход СИ и НП

г. Саяногорск

Наблюдения за загрязнением атмосферного воздуха города Саяногорска осуществляются на 1 посту государственной наблюдательной сети (ГНС) Хакасским ЦГМС филиалом ФГБУ «Среднесибирское УГМС» (№2).

Отбор проб воздуха проводится 6 дней в неделю в сроки 01, 07, 13 и 19 часов по местному времени одновременно с метеорологическими параметрами (направление и скорость ветра, температура и влажность воздуха, атмосферное давление). В атмосферном воздухе города измеряются концентрации диоксида серы, оксида углерода, взвешенных веществ, диоксида азота, формальдегида, твердых фторидов, гидрофторида, бенз(а)пирена.



ПНЗ №2 — мкрн Заводской

Рис. 15 — Схема размещения стационарного поста наблюдения за загрязнением атмосферного воздуха в г. Саяногорске

Оценка загрязнения атмосферы. В феврале 2021 г. уровень загрязнения атмосферного воздуха города Саяногорска характеризовался как «низкий»: стандартный индекс (СИ) – 0,91 (по бенз(а)пирену); наибольшая повторяемость превышения ПДКм.р. (НП, %) – 0,0%.

В целом по городу, средние за месяц концентрации загрязняющих веществ не превышали установленных гигиенических нормативов (ПДКс.с.).

Случаев превышения ПДКм.р. в течение месяца не зафиксировано.

Годовой ход загрязнения атмосферы.

В годовом ходе загрязнения атмосферы наибольшее значение СИ было зафиксировано в феврале (рис. 16).

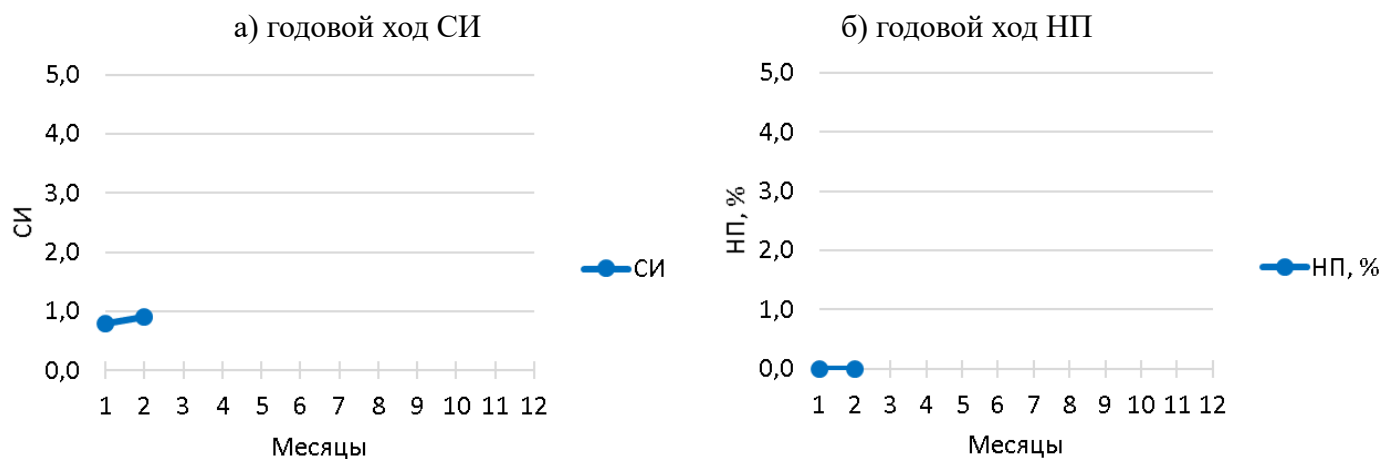
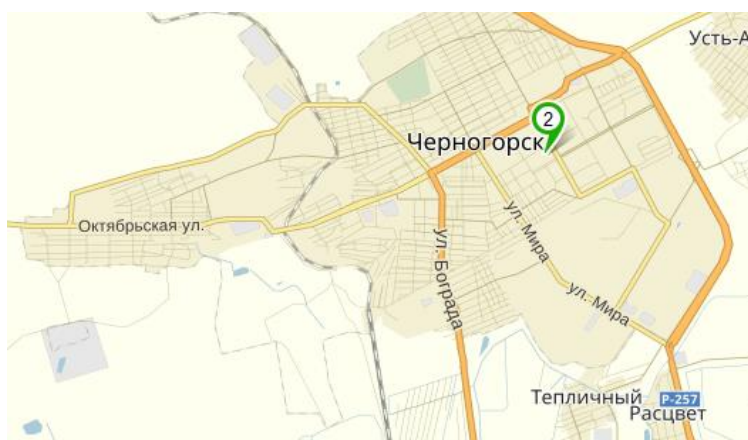


Рис. 16 — Годовой ход СИ и НП

г. Черногорск

Наблюдения за загрязнением атмосферного воздуха города Черногорска осуществляются на 1 посту государственной наблюдательной сети (ГНС) Хакасским ЦГМС филиалом ФГБУ «Среднесибирское УГМС» (№2).

Отбор проб воздуха проводится 6 дней в неделю в сроки 07, 13 и 19 часов по местному времени одновременно с метеорологическими параметрами (направление и скорость ветра, температура и влажность воздуха, атмосферное давление). В атмосферном воздухе города измеряются концентрации диоксида серы, оксида углерода, взвешенных веществ, диоксида азота, формальдегида, сероводорода, фенола, бенз(а)пирена.



ПНЗ №2 — ул. Пушкина, 28 б

Рис. 17 — Схема размещения стационарного поста наблюдения за загрязнением атмосферного воздуха в г. Черногорске

Оценка загрязнения атмосферы. В феврале 2021 г. уровень загрязнения атмосферного воздуха города Черногорска характеризовался как «очень высокий» (по СИ): стандартный индекс (СИ) – 16,97 (по бенз(а)пирену); наибольшая повторяемость превышения ПДКм.р. (НП, %) – 2,9% (по взвешенным веществам и оксиду углерода).

В целом по городу, средняя за месяц концентрация бенз(а)пирена превысила гигиенический норматив (ПДКс.с.) и составила 16,97 ПДКс.с.

В течение месяца в атмосфере города были зафиксированы случаи превышения ПДКм.р. по взвешенным веществам и оксиду углерода.

Годовой ход загрязнения атмосферы.

В годовом ходе загрязнения атмосферы наибольшее значение СИ наблюдалось в феврале, наибольшая повторяемость превышения ПДКм.р. (НП, %) – в январе (рис. 18).

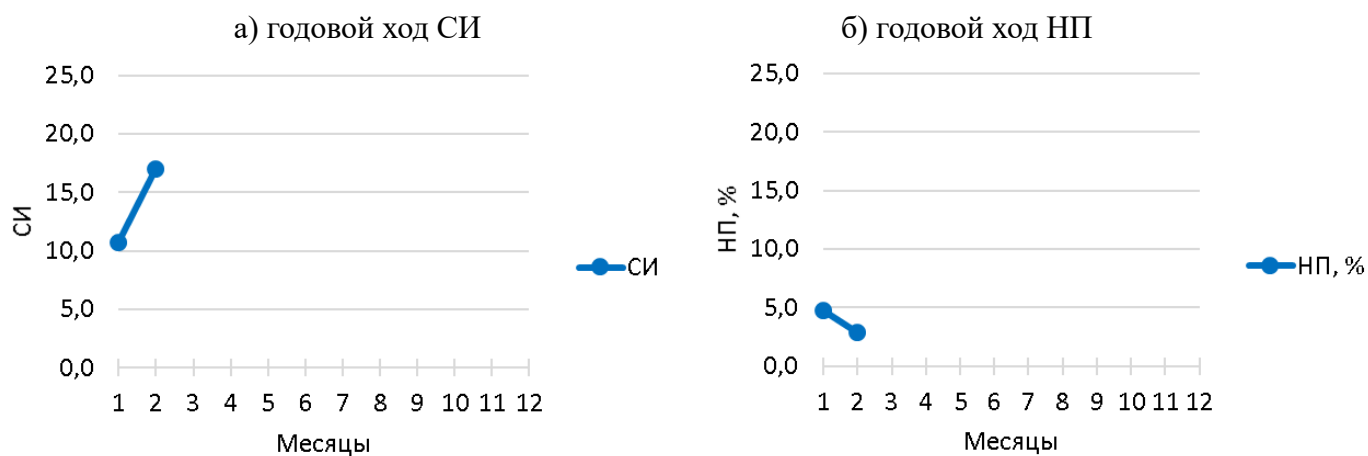


Рис. 18 — Годовой ход СИ и НП

г. Кызыл

Наблюдения за загрязнением атмосферного воздуха в г. Кызыле осуществляются на 3 постах государственной наблюдательной сети Тувинского ЦГМС филиала ФГБУ «Среднесибирское УГМС» (№2, 5, 6).

Отбор проб воздуха проводится 6 дней в неделю в сроки 07, 13 и 19 часов по местному времени одновременно с метеорологическими параметрами (направление и скорость ветра, температура и влажность воздуха, атмосферное давление). В атмосферном воздухе города измеряются концентрации диоксида серы, оксида углерода, взвешенных веществ, диоксида и оксида азота, формальдегида, фенола, сероводорода, углеродсодержащего аэрозоля, бенз(а)пирена.



ПНЗ №2 — ул. Дружбы, 1

ПНЗ №5 — ул. Оюна Курседи (Больничный городок)

ПНЗ №6 — ул. Ленина, 38

Рис. 19 — Схема размещения стационарных постов наблюдения за загрязнением атмосферного воздуха в г. Кызыле

Оценка загрязнения атмосферы. В феврале 2021 г. уровень загрязнения атмосферного воздуха города Кызыла характеризовался как «очень высокий» (по СИ): стандартный индекс СИ — 24,59 (по бенз(а)пирену), наибольшая повторяемость превышения ПДКм.р. (НП, %) – 4,3% (по взвешенным веществам).

В целом по городу, средние за месяц концентрации взвешенных веществ (2,32 ПДКс.с.) и бенз(а)пирена (24,59 ПДКс.с.) превысили соответствующие гигиенические нормативы (ПДКс.с.).

В течение месяца в атмосфере города были зафиксированы случаи превышения ПДКм.р. по взвешенным веществам и углеродсодержащему аэрозолю.

Годовой ход загрязнения атмосферы.

В годовом ходе загрязнения атмосферы наибольшее значение СИ наблюдалось в феврале, наибольшая повторяемость превышения ПДКм.р. (НП, %) – в январе (рис. 20).

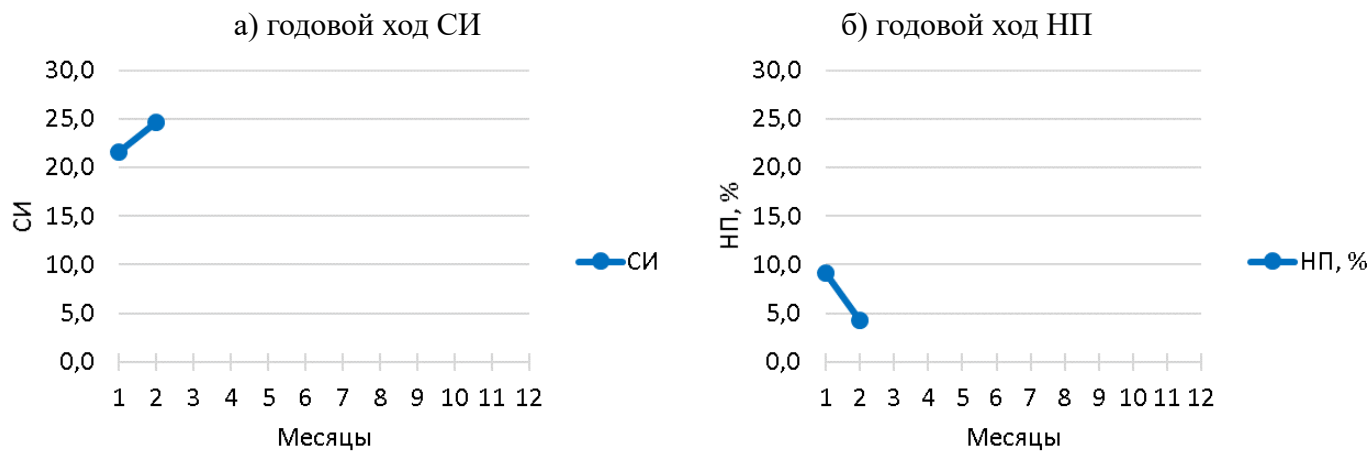


Рис. 20 — Годовой ход СИ и НП